



12 LUGLIO 2012



**UFFICIO PROVINCIALE DEL VERBANO-CUSIO-OSSO
VERBANIA**

Prot. n. 1272 del 06 giugno 2012

Oggetto: Convenzione prot. n. 4018 del 15/12/2009, Agenzia del Territorio - ASL VCO. Integrazioni/precisazioni **Perizia di stima prot. n. 1410/2011** UIU in Verbania, fg. 26, part. 73, sub. 3.

In riferimento alla relazione estimale prot. n. 1410 del 25 maggio 2011, con relative integrazioni prot. n. 2364 del 17 ottobre 2011, inerente la seguente Unità Immobiliare sita nel Comune di Verbania ed identificata come di seguito:

Al Catasto Fabbricati:

Comune	Foglio	Particella	Subalterno	Superficie	Classificazione	Superficie	Valore
Verbania	26	73	3	-	C/1	4	134 mq €1.979,27

Che corrisponde al Catasto Terreni a parte della particella n. 433 del foglio n. 39.

Valutata, con la precitata perizia, al mese di aprile 2011 come di seguito riportato:

PUB/BIBRERIA SITO IN VIA ALLE VIGNE BASSE N.2 - VERBANIA	PIU' PROBABILE VALORE DI MERCATO IN CIFRA TONDA
FOGLIO 26, PARTICELLA 73 SUB. 3 (N.C.E.U)	€ 181.000,00 (euro centottantunomila/00)

- Visto il Certificato di Destinazione Urbanistica rilasciato dal Comune di Verbania con n. 256 del 26/04/2012, fornito dalla proprietà ed allegato alla presente, che riporta:

Fg. 39 mappale 433/parte: Aree per servizi ed attrezzature pubbliche e di uso pubblico -art.16;

Fg. 39 mappale 433/parte: Strade ed infrastrutture per la circolazione - art. 31;

Vincoli:

Fg 39 mappale 433/parte ricade in aree boscate - art. 34;

Fg 39 mappale 433/parte ricade in vincolo di cui al D.Lgs 42/2004 articolo 2 comma 3 e art. 136 e seguenti (Vincolo paesaggistico posto per legge);

Fg 39 mappale 433/parte ricade in area soggetta a strumento urbanistico esecutivo vigente od in itinere;

Fg 39 mappale 433/parte ricade in classe I di cui all'art. 45 delle N.A. relative allo studio geologico del PRG approvato con D.G.R. n. 13-2018 del 23/01/06;

Corso Europa, 30 - 28922 Verbania
tel. 0039(0) 0323501013-0323503831, fax 0323504516
e-mail: up_verbania@agenziaterritorio.it
P.I. 06455481009 C.F. 80416110585
www.agenziaterritorio.it




Fg 39 mappale 433/parte ricade in classe IIa di cui all'art. 46 punto 2 delle N.A. relative allo studio geologico del PRG approvato con D.G.R. n. 13-2018 del 23/01/06;

Fg 39 mappale 433/parte ricade in classe IIIa4 di cui all'art. 48 punto 4 delle N.A. relative allo studio geologico del PRG approvato con D.G.R. n. 13-2018 del 23/01/06;

Fg 39 mappale 433/parte ricade in classe IIIb6 di cui all'art. 49 punto 6 delle N.A. relative allo studio geologico del PRG approvato con D.G.R. n. 13-2018 del 23/01/06;

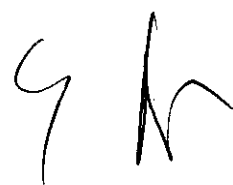
Si rappresenta quanto di seguito:


- Alla luce della destinazione urbanistica dichiarata nel precitato certificato, oltre che ai relativi vincoli ivi contenuti, visto inoltre l'andamento del locale mercato immobiliare, il valore dell'Unità Immobiliare Urbana oggetto di stima, come sopra riportato, è valido anche all'attualità;
- Che la titolarità dell'immobile in argomento risulta dell'Azienda Sanitaria Locale "VCO", come da D.P.G.R. n. 20 del 24/04/2012 della Regione Piemonte che si allega in copia.


IL DIRETTORE
(Lucia Patti)

Allegati alla presente:

- 1- Certificato di destinazione urbanistica n. 256 del 26/04/2012;
- 2- D.P.G.R. n. 20 del 24/04/2012;






ALLEGATI

**Allegato n. 1 Certificato di destinazione urbanistica
n. 256 del 26/04/2012**

Allegato n. 2 D.P.G.R. n. 20 del 24/04/2012





Città di Verbania
Dipartimento Servizi Territoriali
- Ufficio Urbanistica -

COMUNE DI VERBANIA
DIRITTI DI SEGRETERIA
N. 256 € 5000

CERTIFICATO DI DESTINAZIONE URBANISTICA

IL DIRIGENTE

Su richiesta della **A.S.L. V.C.O. - AZIENDA SANITARIA LOCALE** Verbania Cusio Ossola, via Mazzini
117 Omegna

Visti gli atti relativi agli strumenti urbanistici;
Vista la L.R. n. 56 del 5/12/1977 e successive modifiche e integrazioni;
Visto il D.P.R. n. 380 del 06/06/2001 - art. 30;

CERTIFICA

che i terreni siti nel comune di Verbania descritti nel Catasto Terreni (CT) come:

Fg. 39 mappale 433
Fg. 62 mappale 270
Fg. 70 mappale 144 parte
Fg. 81 mappale 31

Risultano classificati nel Piano Regolatore Generale approvato dalla Giunta Regionale con Deliberazione n.13-2018 del 23/01/2006, a zona:

Fg. 70 mappale 144 parte: Centri storici e nuclei di antica formazione (NAF) - art. 32
Fg. 81 mappale 31: Centri storici e nuclei di antica formazione (NAF) - art. 32
Fg. 62 mappale 270: Aree edificate e/o di pertinenza di edifici ad uso prevalentemente residenziale (A.E.R.) - art. 18
Fg. 39 mappale 433/parte: Aree per servizi ed attrezzature pubbliche e di uso pubblico - art. 16
Fg. 39 mappale 433/parte: Aree per servizi ed attrezzature pubbliche e di uso pubblico - art. 16
Fg. 39 mappale 433/parte: Strade e infrastrutture per la circolazione - art. 31

con i parametri di edificabilità risultanti dalle Norme Tecniche di Attuazione

Vincoli:

Fg. 39 mappale 433/parte ricade in aree boscate - art. 34
Fg. 39 mappale 433/parte ricade in vincolo di cui al D. Lgs. 42/2004 articolo 2 comma 3 e articolo 136 e seguenti (Vincolo paesaggistico posto per legge)
Fg. 39 mappale 433/parte ricade in area soggetta a strumento urbanistico esecutivo vigente od in itinere

Fg. 39 mappale 433/parte, Fg. 81 mappale 31/parte ricadono in classe I di cui all'art. 45 delle N.A. relative allo studio geologico del PRG approvato con D.G.R. n. 13-2018 del 23/01/06

Fg. 39 mappale 433/parte ricade in classe IIa di cui all'art. 46 punto 2 delle N.A. relative allo studio geologico del PRG approvato con D.G.R. n. 13-2018 del 23/01/06

Fg. 81 mappale 31/parte ricade in classe IIb di cui all'art. 46 punto 2 delle N.A. relative allo studio geologico del PRG approvato con D.G.R. n. 13-2018 del 23/01/06

Fg. 62 mappale 270/parte ricade in classe IIc di cui all'art. 46 punto 3 delle N.A. relative allo studio geologico del PRG approvato con D.G.R. n. 13-2018 del 23/01/06

Fg. 39 mappale 433/parte ricade in classe IIIa4 di cui all'art. 48 punto 4 delle N.A. relative allo studio geologico del PRG approvato con D.G.R. n. 13-2018 del 23/01/06

Fg. 39 mappale 433/parte, Fg. 62 mappale 270/parte ricadono in classe IIIb6 di cui all'art. 49 punto 6 delle N.A. relative allo studio geologico del PRG approvato con D.G.R. n. 13-2018 del 23/01/06

Fg. 62 mappale 270/parte, Fg. 70 mappale 144 parte ricadono in classe IIIb7 di cui all'art. 49 punto 7 delle N.A. relative allo studio geologico del PRG approvato con D.G.R. n. 13-2018 del 23/01/06

Si attesta che presso questa Amministrazione Comunale non è attualmente disponibile la cartografia che individua le aree gravate da usi civici e, pertanto, con la presente si segnala l'impossibilità di rilasciare la dichiarazione attestante tale vincolo.

Il presente certificato viene rilasciato ai sensi e per gli effetti dell'art. 30 del D.P.R. n. 380 del 06.06.2001 ed ha validità di anni uno a partire dalla data del rilascio fatte salve eventuali modificazioni dello strumento urbanistico.

Si rilascia in carta resa legale per gli usi consentiti dalla legge.

Verbania il 26/04/2012

IL DIRIGENTE
Dipartimento ~~Servizi~~ Territoriali
arch. ~~Vittorio~~ ~~Brighardello~~


AS/as



ALLEGATI

Allegato n. 1 Certificato di destinazione urbanistica n. 256 del 26/04/2012

Allegato n. 2 D.P.G.R. n. 20 del 24/04/2012




Decreto N° 20

in data 24 APR. 2012

Oggetto: Beni immobili, mobili e mobili registrati esistenti al 31/12/2007 facenti parte del patrimonio, con vincolo di destinazione sanitaria, dell'ex Azienda Sanitaria Locale n. 14 di Omegna (VB). Trasferimento alla nuova Azienda Sanitaria Locale "VCO" con sede in Omegna (VB), a far data dal 1 gennaio 2008. Modifica D.P.G.R. n. 133 del 22/12/2008.

Il Presidente della Giunta Regionale

- visto l'art. 5 del D.Lgs. 30/12/1992, n. 502 e successive modificazioni, così come sostituito dall'art. 5 del D.Lgs. 19/06/1999, n.229, che stabilisce, al comma 1, quanto segue: "Nel rispetto della normativa regionale vigente, il patrimonio delle unità sanitarie locali e delle aziende ospedaliere è costituito da tutti i beni mobili e immobili ad esse appartenenti, ivi compresi quelli da trasferire o trasferiti loro dallo Stato o da altri enti pubblici, in virtù di leggi o di provvedimenti amministrativi, nonché da tutti i beni comunque acquisiti nell'esercizio della propria attività o a seguito di atti di liberalità.";
- vista la legge regionale 18 gennaio 1995, n. 8 "Finanziamento, gestione patrimoniale ed economico finanziaria delle Unità Sanitarie Locali e delle aziende ospedaliere";
- vista la legge regionale 6 agosto 2007, n. 18 "Norme per la programmazione socio-sanitaria e il riassetto del servizio sanitario regionale" che all'art. 24 (Disposizioni transitorie) ai seguenti commi così recita:
 - "1. Le aziende sanitarie regionali di nuova costituzione succedono alle aziende estinte in tutti i rapporti giuridici attivi e passivi di qualunque genere già di titolarità delle aziende preesistenti relativi alle funzioni ed attività ad esse conferite, assumendone i relativi diritti e obblighi";
 - "4. Con decreto del Presidente della Giunta regionale, i beni patrimoniali mobili ed immobili, previa ricognizione dei medesimi, sono ricondotti al patrimonio dell'azienda di destinazione. Il provvedimento della Giunta regionale costituisce titolo per la trascrizione nei pubblici registri ai sensi dell'articolo 5, comma 3, del d.lgs. 502/1992";
- vista la deliberazione del Consiglio regionale n. 136 - 39452 del 22 ottobre 2007, avente per oggetto "Individuazione delle aziende del sistema sanitario regionale", che ha stabilito l'articolazione delle aziende sanitarie regionali nei termini definiti dagli allegati A), B) e C) della stessa, disponendo che il nuovo assetto istituzionale ed organizzativo decorra dal 1° gennaio 2008;
- vista la deliberazione del Consiglio regionale n. 137 - 40212 del 24 ottobre 2007 avente per oggetto " Piano socio-sanitario regionale 2007 - 2010";
- vista la deliberazione della Giunta regionale, n. 65 - 7819 del 17 dicembre 2007, avente per oggetto "Assetto del Servizio sanitario regionale; adempimenti conseguenti alla l.r. 6 agosto 2007 n. 18, in attuazione della D.C.R. n. 136 - 39452 del 22 ottobre 2007. Nomine dei direttori generali e prime indicazioni per l'operatività degli altri organi ed organismi aziendali" che ha disposto le ulteriori indicazioni di dettaglio istituzionale ed organizzativo, con particolare riguardo alle specifiche situazioni di transitorietà originate dalla trasformazione del sistema aziendale.
- visto il Decreto Presidente Giunta Regionale n. 90 in data 17 dicembre 2007 avente per oggetto: "Variazione della denominazione dell'Azienda Sanitaria Locale n. 14 di Omegna" con il quale l'Azienda citata, a far data dal 1° gennaio 2008, assume la nuova denominazione di Azienda Sanitaria Locale "VCO" con sede in Omegna (VB);



- vista la deliberazione del Direttore Generale dell'Azienda Sanitaria Locale "VCO" n. 845 del 18/11/2008, pervenuta alla Regione Piemonte, Assessorato alla Tutela della Salute e Sanità, Direzione Sanità, Settore Osservatorio Prezzi e Monitoraggio del Patrimonio Aziendale Sanitario in data 15/12/2008 prot. n. 39720/DA2010, avente per oggetto: "Approvazione, ai sensi dell'art. 24 della legge regionale 6 agosto 2007, n. 18, della Ricognizione Patrimoniale dei beni immobili, mobili e mobili registrati, esistenti alla data del 31 dicembre 2007, facenti parte del patrimonio dell'ex Azienda Sanitaria Locale n. 14 di Omegna, con vincolo di destinazione sanitaria.";

- visto il Decreto Presidente Giunta Regionale n. 133 in data 22/12/2008 avente per oggetto: "Beni immobili, mobili e mobili registrati esistenti al 31/12/2007 facenti parte del patrimonio, con vincolo di destinazione sanitaria, dell'ex Azienda Sanitaria Locale n. 14 di Omegna (VB). Trasferimento alla nuova Azienda Sanitaria Locale "VCO" con sede in Omegna (VB), a far data dal 1 gennaio 2008".

- vista la deliberazione del Commissario dell'Azienda Sanitaria Locale "VCO" n. 62 del 27/01/2012, pervenuta alla Regione Piemonte, Assessorato alla Tutela della Salute e Sanità, Direzione Sanità, Settore Pianificazione e Assetto Istituzionale del S.S.R., in data 17/02/2012 prot. n. 4249/DB2012, avente per oggetto: "Approvazione, ai sensi dell'art. 24 della legge regionale 6 agosto 2007, n. 18, della ricognizione Patrimoniale dei beni immobili, mobili e mobili registrati, esistenti alla data del 31 dicembre 2007, facenti parte del Patrimonio dell'ex Azienda Sanitaria Locale n. 14 di Omegna, con vincolo di destinazione sanitaria, integrata e rettificata rispetto a quanto approvato con Deliberazione del Direttore Generale dell'A.S.L. VCO n. 845 del 18/11/2008.";

- vista la deliberazione del Commissario dell'Azienda Sanitaria Locale "VCO" n. 93 del 07/03/2012, pervenuta alla Regione Piemonte, Assessorato alla Tutela della Salute e Sanità, Direzione Sanità, Settore Pianificazione e Assetto Istituzionale del S.S.R., in data 15/03/2012 prot. n. 8235/DB2012, avente per oggetto: "Integrazione Deliberazione del Commissario N. 62 del 27/01/2012 avente per oggetto: "Approvazione, ai sensi dell'art. 24 della legge regionale 6 agosto 2007, n. 18, della ricognizione Patrimoniale dei beni immobili, mobili e mobili registrati, esistenti alla data del 31 dicembre 2007, facenti parte del Patrimonio dell'ex Azienda Sanitaria Locale n. 14 di Omegna, con vincolo di destinazione sanitaria, integrata e rettificata rispetto a quanto approvato con Deliberazione del Direttore Generale dell'A.S.L. VCO n. 845 del 18/11/2008.";

- rilevato che nell'allegato "A" del D.P.G.R. n. 133 del 22/12/2008, relativamente all'immobile risultante al n. 70 della pagina 3 (tre) sito in Omegna, via De Angeli 111, era stata inserita l'intera particella 363 del Foglio 10 anziché indicare solo il subalterno 3 spettante all'A.S.L. VCO;

- rilevato che nell'allegato "A" del D.P.G.R. n. 133 del 22/12/2008, il subalterno 7, relativo all'immobile risultante al n. 107 della pagina 4 (quattro) sito in Verbania, loc. Intra, via De Bonis n. 5/7 è stato erroneamente assegnato alla particella 153 del Foglio 22, invece di assegnarlo correttamente alla particella 151 del Foglio 22 entrambe del Catasto Fabbricati;

- rilevato che nell'allegato "A" del D.P.G.R. n. 133 del 22/12/2008 sono stati omessi i seguenti beni:

- Comune di Verbania, via Fiume - Catasto Terreni Foglio 72 partt. 243-252;
- Comune di Verbania, via Fiume - Catasto Terreni Foglio 78 partt. 409-423-424-425;
- Comune di Verbania, via Crocetta - Catasto Terreni Foglio 78 partt. 413-414;
- Comune di Verbania, via F. Filzi - Catasto Terreni Foglio 39 partt. 408-410-412;
- Comune di Omegna, Lungolago Buozzi 35 - Catasto Fabbricati Foglio 17 part. 241 sub. 1;
- Comune di Omegna, Lungolago Buozzi - Catasto Terreni Foglio 14 partt. 425-713;

in quanto dalla documentazione agli atti dell'Azienda e dei Comuni interessati si è riscontrato, successivamente al precedente D.P.G.R. di trasferimento n. 133 del 22/12/2008, che la titolarità degli stessi deve essere posta in capo all'A.S.L. VCO;



- rilevato altresì che nell'allegato "A" del D.P.G.R. n. 133 del 22/12/2008 l'immobile risultante al n. 77 della pagina 3 (tre), sito in Premosello Chiovenda, via Milano 7- Catasto Fabbricati Foglio 2 part. 614 risulta erroneamente inserito nel patrimonio disponibile invece che nel patrimonio indisponibile;

- ritenuto legittimo, alla luce di quanto espresso e della documentazione sopra citata, il trasferimento degli immobili di cui allegato "A" modificato, all'Azienda Sanitaria Locale "VCO" e di procedere alla modifica del D.P.G.R. n. 133 del 22/12/2008;

- tenuto conto che nella ricognizione di cui trattasi sono altresì compresi beni spettanti alla ex Azienda di provenienza, la cui titolarità è stata accertata da quest'ultima successivamente alle proprie ricognizioni patrimoniali dalle quali sono scaturiti i corrispondenti provvedimenti regionali di trasferimento;

- rilevato che a seguito della Ricognizione Patrimoniale approvata dall'Azienda Sanitaria Locale "VCO", i beni immobili, mobili, mobili registrati, facenti parte del patrimonio con vincolo di destinazione sanitaria della ex Azienda Sanitaria Locale n. 14 di Omegna (VB), da trasferire al patrimonio dell'Azienda Sanitaria Locale "VCO", sono quelli indicati negli allegati "A" e "B", conformi alla ricognizione di cui alla sopra citata deliberazione del Commissario dell'Azienda Sanitaria Locale "VCO" n. 62 del 27/01/2012, che costituiscono parte integrante e sostanziale del presente Decreto;

in conformità con gli indirizzi ed i criteri previsti in materia dalla normativa vigente,

decreta

di modificare il Decreto Presidente Giunta Regionale n. 133 del 22/12/2008 come segue:

- nell'allegato "A" del D.P.G.R. n. 133 del 22/12/2008, relativamente all'immobile risultante al n. 70 della pagina 3 (tre) sito in Omegna, via De Angeli 111, è stato inserito solo il subalterno 3 spettante all'A.S.L. VCO e non l'intera particella 363 del Foglio 10;

- nell'allegato "A" del D.P.G.R. n. 133 del 22/12/2008, il subalterno 7, relativo all'immobile risultante al n. 107 della pagina 4 (quattro) sito in Verbania, loc. Intra, via De Bonis n. 5/7 erroneamente assegnato alla particella 153 del Foglio 22, è stato correttamente assegnato alla particella 151 del Foglio 22 del Catasto Fabbricati;


- nell'allegato "A" del D.P.G.R. n. 133 del 22/12/2008, l'immobile risultante al n. 77 della pagina 3 (tre) sito in Premosello Chiovenda, via Milano 7, Catasto Fabbricati Foglio 2 part. 614, è stato correttamente indicato come bene indisponibile anziché disponibile;

- nell'allegato "A" del D.P.G.R. n. 133 del 22/12/2008, sono inseriti i seguenti immobili:

- Comune di Verbania, via Fiume - Catasto Terreni Foglio 72 partt. 243-252;
- Comune di Verbania, via Fiume - Catasto Terreni Foglio 78 partt. 409-423-424-425;
- Comune di Verbania, via Crocetta - Catasto Terreni Foglio 78 partt. 413-414;
- Comune di Verbania, via F. Filzi - Catasto Terreni Foglio 39 partt. 408-410-412;
- Comune di Omegna, Lungolago Buoizzi 35 - Catasto Fabbricati Foglio 17 part. 241 sub. 1;
- Comune di Omegna, Lungolago Buoizzi - Catasto Terreni Foglio 14 partt. 425-713;

in quanto dalla documentazione agli atti dell'Azienda e dei Comuni interessati si è riscontrato, successivamente al precedente D.P.G.R. di trasferimento n. 133 del 22/12/2008, che la titolarità degli stessi deve essere posta in capo all'A.S.L. VCO;

- sono trasferiti a far data dal 1° gennaio 2008 alla nuova Azienda Sanitaria Locale "VCO" con sede in Omegna (VB), ai sensi dell'art. 24 della legge regionale 6 agosto 2007, n. 18, i beni immobili, esistenti al 31/12/2007, indicati nell'allegato "A" composto da n. 6 (sei) pagine, conforme all'allegato



"A" della Deliberazione del Commissario dell'Azienda, n. 62 del 27/01/2012, che costituisce parte integrante e sostanziale del presente decreto;

- di dare atto che nella ricognizione di cui trattasi sono altresì compresi beni spettanti alla ex Azienda di provenienza, la cui titolarità è stata accertata da quest'ultima successivamente alle proprie ricognizioni patrimoniali dalle quali sono scaturiti i corrispondenti provvedimenti regionali di trasferimento;

- sono trasferiti a far data dal 1° gennaio 2008 alla nuova Azienda Sanitaria Locale "VCO" con sede in Omegna (VB), ai sensi dell'art. 24 della legge regionale 6 agosto 2007, n. 18, i beni mobili e mobili registrati esistenti al 31/12/2007, indicati nell'allegato "B" composto da n. 1 (una) pagina, conforme all'allegato "B" della Deliberazione del Commissario dell'Azienda, n. 62 del 27/01/2012, che costituisce parte integrante e sostanziale del presente decreto;

- di dare atto che l'Azienda Sanitaria Locale "VCO" riadotterà, nel rispetto delle procedure e della normativa vigente, le eventuali deliberazioni adottate dalla stessa in data anteriore al presente decreto, aventi per oggetto beni patrimoniali, i cui dati identificativi sono stati rettificati od integrati con quest'ultimo;

- si dà atto che dai beni elencati risultano esclusi quelli appartenenti al Servizio Socio Assistenziale;

- è fatto obbligo all'Azienda Sanitaria Locale "VCO" di procedere alla presa in carico ed inserimento nel proprio inventario, dei beni trasferiti con il presente decreto;

- è fatto obbligo all'Azienda Sanitaria Locale "VCO", di procedere alla classificazione dei beni trasferiti con il presente decreto, ai sensi dell'art. 8 della L.R. 18/01/1995, n. 8 e s.m.i.;

- è fatto obbligo all'Azienda Sanitaria Locale "VCO", in quanto il presente decreto costituisce titolo per la trascrizione nei pubblici registri ai sensi dell'articolo 5, comma 3, del d. lgs. 502/1992, di procedere alla predisposizione di tutta la documentazione necessaria per la trascrizione dei beni di cui trattasi presso la competente Conservatoria dei Registri Immobiliari ai fini dell'acquisizione dell'effettiva titolarità degli stessi e alle relative volture catastali con i necessari aggiornamenti.

Il presente decreto sarà pubblicato sul bollettino ufficiale della Regione Piemonte ai sensi dell'art. 61 dello Statuto regionale e dell'art. 5 della Legge Regionale n. 22 del 12/10/2010.

L'ASSESSORE

Paolo Monferino

IL DIRETTORE REGIONALE

Sergio Francesco Morgagni

L'Estensore

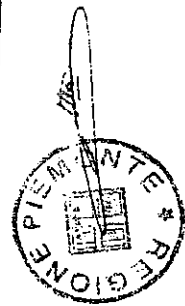
Teodoro Parrotta

Torino, li 24 APR. 2012

Roberto Cota



N°	INDIVIDUAZIONE IMMOBILE				IDENTIFICATIVI CATASTALI							VALORE COMMERCIALE		USO ATTUALE	Class. Art.8 L.R. 8/95	NOTE		
	CAP	COMUNE	UBICAZIONE (via-corso-viale-frazione-località-n° civico)	PIANI (inter. - Lt.)	CT CF	F.	PARTIC. SUB.	CAT. QU.	RENDITA o REDD. DOM.	EX IDENTIFICATIVO CATASTALE (foglio-particella-sub.)	DA PERIZIA (p) O INDICATIVO (i)	p/i anno						
1	28010	Aineno	Strada Com. Mesma		CT	10	261	D.A.	€	8,57	F. 10 n. 261		€	3.000,61	1,07	incoltivo	D	
2	28010	Aineno	Strada Com. Mesma		CT	10	332	FR	€	-	F. 10 n. 332		€	10.000,00	1,07	incoltivo	D	
3	28861	Baceno	Via Roma 2	S-T-1°	CF	3	170	B4	€	2.121,61	F. 3 n. 170 sub. 10		€	662.860,00	1,07	servizi anim. e sanitari	I	
4	28861	Baceno	Via Roma 2	T									€	39.900,00	1,07	autorimessa	I	
5	28861	Baceno	Località Crino 50	S-T-1°-2°-3°	CF	61	536	D4	€	71.970,00	F. 3 n. 170 sub. 11		€	3.886.856,77	1,07	RSA	I	
6	28831	Baveno	Via Garibaldi 44	S-1°	CF	6	620	A2	€	555,19	F. 6 n. 620 sub. 5		€	106.906,50	p.04	alloggio e cantina	D	
7	28845	Domodossola	Via Roggione dei Borghesi I	T	CF	14	149	A.U.	€	-	F. 14 n. 1 sub. 1, n. 2 sub. 1, n. 4 sub. 1, n. 5		€	260.000,00	1,07	parcheggio	I	2
8	28845	Domodossola	Via Roggione dei Borghesi I	T				1	€	52,78						autorimessa	I	
9	28845	Domodossola	Via Roggione dei Borghesi I	T				2	€	52,78						autorimessa	I	
10	28845	Domodossola	Via Roggione dei Borghesi I	T				3	€	52,78						autorimessa	I	
11	28845	Domodossola	Via Roggione dei Borghesi I	T				4	€	52,78						autorimessa	I	
12	28845	Domodossola	Via Roggione dei Borghesi I	T				5	€	52,78						autorimessa	I	
13	28845	Domodossola	Via Roggione dei Borghesi I	T				6	€	52,78						autorimessa	I	
14	28845	Domodossola	Via Roggione dei Borghesi I	T				7	€	52,78						autorimessa	I	
15	28845	Domodossola	Via Roggione dei Borghesi I	T				8	€	52,78	F. 14 n. 2 subb. 2-3, n. 4		€	129.800,00	1,07	autorimessa	I	
16	28845	Domodossola	Via Roggione dei Borghesi I	T				9	€	52,78	subb. 2-3-4-5					autorimessa	I	
17	28845	Domodossola	Via Roggione dei Borghesi I	T				10	€	52,78						autorimessa	I	
18	28845	Domodossola	Via Roggione dei Borghesi I	T				11	€	52,78						autorimessa	I	
19	28845	Domodossola	Via Roggione dei Borghesi I	T				12	€	52,78						autorimessa	I	
20	28845	Domodossola	Via Roggione dei Borghesi I	T				13	€	52,78						autorimessa	I	
21	28845	Domodossola	Via Roggione dei Borghesi I	T				14	€	79,17						autorimessa	I	
22	28845	Domodossola	Piazza Caduti Lager Nazi Fascisti I	S-T-1°-2°-3°-4°	CF	13	15	B2	€	79.117,03	F. 13 n. 7, n. 10 sub. 1, n. 10-14 sub. 2, n. 11, n. 15, n. 15 sub. 1, CT: F. 19 nn. 211, 276					ospedale	I	
23	28845	Domodossola	Piazza Caduti Lager Nazi Fascisti I	S-T-1°-2°-3°-4°	CF	14	12	B2	€	66.147,25	F. 14 n. 12 sub. 1		€	57.445.985,00	1,07			
24	28845	Domodossola	Piazza Caduti Lager Nazi Fascisti I	S-T-1°-2°	CF	14	14	B2	€	18.014,52	F. 14 n. 14 sub. 3					cortile osp.		
25	28845	Domodossola	Piazza Caduti Lager Nazi Fascisti I		CF	14	150	A.U.	€	-								
26	28845	Domodossola	Piazza Orsi Mose I	T-1°	CF	21	61	B5	€	2.448,21	F. 21 n. 61 sub. 2		€	490.634,05	1,07	centro disabili	I	
27	28845	Domodossola	Via G. Spezia 5 ang. Via Pietrera	S-T	CF	23	23	B2	€	3.470,59	F. 23 n. 23		€	806.000,00	1,07	dip. psichiatra	I	
28	28845	Domodossola	Via P. Nenni 5/7	T				1	€	83,41						abitazione	D	
29	28845	Domodossola	Via P. Nenni 5/7	S-T-1°-2°	CF	13	48	A8	€	2.098,11			€	666.175,15	p.07	sfitta	D	
30	28845	Domodossola	Via P. Nenni 5/7		CT	19	234	p.i.	€	1,62						giardino	D	
31	28845	Domodossola	Via P. Nenni 5/7		CT	19	394	p.i.	€	0,13								
32	28845	Domodossola	Via P. Nenni 5/7	T	CF	13	70	C6	€	201,93			€	36.000,00	p.07	autorimessa	D	



ALLEGATO AL D.P.G.R
n. 20 del 24 APR. 2012
ALLEGATO "A"

C.A.D.	INDIVIDUAZIONE IMMOBILE		PIANI (interr. - f.l.)	IDENTIFICATIVI CATASTALI							VALORE COMMERCIALE		USO ATTUALE	Class. Art.8 L.R. 8/95 D/I	NOTE		
	COMUNE	UBICAZIONE (via-corso-viale-largo-frazione-località-n° civico)		CT	F.	PARTIC. SUB.	CAT. QU.	RENDITA o REDD.DOM. euro	EX IDENTIFICATIVO CATASTALE (foglio-particella-sub.)	DA PERIZIA (P) O INDICATIVO (I) euro	p/i anno						
33	28845	Domodossola	Viale Ossola s.n.c.	S-T											pertinenza autorimessa	I	
34	28845	Domodossola	Viale Ossola s.n.c.	S-T											autorimessa	I	
35	28845	Domodossola	Viale Ossola s.n.c.	S-T											autorimessa	I	
36	28845	Domodossola	Viale Ossola s.n.c.	S-T											autorimessa	I	
37	28845	Domodossola	Viale Ossola s.n.c.	S-T											autorimessa	I	
38	28845	Domodossola	Viale Ossola s.n.c.	S-T											autorimessa	I	
39	28845	Domodossola	Viale Ossola s.n.c.	S-T											autorimessa	I	
40	28845	Domodossola	Viale Ossola s.n.c.	S-T	CF	13	86								autorimessa	I	
41	28845	Domodossola	Viale Ossola s.n.c.	S-T											autorimessa	I	
42	28845	Domodossola	Viale Ossola s.n.c.	S-T											autorimessa	I	
43	28845	Domodossola	Viale Ossola s.n.c.	S-T											autorimessa	I	
44	28845	Domodossola	Viale Ossola s.n.c.	S-T											autorimessa	I	
45	28845	Domodossola	Viale Ossola s.n.c.	S-T											autorimessa	I	
46	28845	Domodossola	Viale Ossola s.n.c.	S-T											autorimessa	I	
47	28845	Domodossola	Viale Ossola s.n.c.	S-T											autorimessa	I	
48	28845	Domodossola	Viale Ossola s.n.c.	S-T											autorimessa	I	
49	28845	Domodossola	Via Roggione dei Borghesi	S-T	CT	27	58								autorimessa	I	
50	28845	Domodossola	Via Roggione dei Borghesi	S-T	CT	27	145								autorimessa	I	
51	28047	Omegna	Strada vicinale	S-T	CT	10	12								autorimessa	I	
52	28887	Omegna	Lungo Lago Buozzi 25	S-T-1°-2°-3°-4°	CF	14	750								autorimessa	I	
53	28887	Omegna	Lungo Lago Buozzi 25	T	CF	17	386								autorimessa	I	
54	28887	Omegna	Lungo Lago Buozzi 25	S-T-1°-2°-3°-4°	CF	17	386								autorimessa	I	
55	28887	Omegna	Via Varallo 15 Loc. Cireggio	R	CF	20	343								autorimessa	I	
56	28887	Omegna	Via Varallo 15 Loc. Cireggio	1°	CF	20	343								autorimessa	I	
57	28887	Omegna	Via Varallo 15 Loc. Cireggio	2°	CF	20	343								autorimessa	I	
58	28887	Omegna	Via Varallo 15 Loc. Cireggio	T	CF	17	346								autorimessa	I	
59	28887	Omegna	Via Mazzini 117	T	CF	13	309								autorimessa	I	
60	28887	Omegna	Via Mazzini 117	I-T-1°-2°-3°-4°	CF	13	309								autorimessa	I	
61	28887	Omegna	Via Mazzini 117	T	CF	13	309								autorimessa	I	
62	28887	Omegna	Via Mergozzolo ang. Via De Amicis 39	T	CF	13	394								autorimessa	I	
63	28887	Omegna	Via Frua 10	I-1°	CF	10	79								autorimessa	I	



TORINO

ASSESSORATO TUTELA DELLA SALUTE E SANITA'

ALLEGATO "A"
RICOGNIZIONE PATRIMONIO IMMOBILIARE
AL 31/12/2007



N°	INDIVIDUAZIONE IMMOBILE			IDENTIFICATIVI CATASTALI				VALORE COMMERCIALE		USO ATTUALE	Class. Art.8 L.R. 8/95	NOTE				
	CAP	COMUNE	UBICAZIONE (via-corso-viale-largo-frazione-località-n° civico)	PIANI (interr. - f.l.)	CT CF	F. PARTIC. SUB.	CAT. QU.	RENDITA o REDD.DOM. euro	EX IDENTIFICATIVO CATASTALE (foglio-particella-sub.)				DA PERIZIA (P) O INDICATIVO (I) euro	p/i anno		
64	28887	Omegna	Via Manzoni 31	I-T-1°-2°	CF	12	116	7	B2	€ 2.380,33	F. 12 nn. 114-115, n. 116 subb. 1-2-3-4-5-6, nn. 117, 164, CT: F. 12 n. 351	€ 1.873.640,00	L07	centro terapie psichiatriche	I	
65	28887	Omegna	Via Carcallo 5	T	CF	8	375	4	A3	€ 247,90	F. 3 n. 375 sub. 2	€ 69.721,20	p.04	alloggio e riposiglio	D	
66	28887	Omegna	Via Carcallo 5	I	CF	8	375	5	A3	€ 278,89	F. 3 n. 375 sub. 1	€ 69.721,20	p.04	alloggio	D	
67	28887	Omegna	Via IV Novembre 294	S-R-1°-2°	CF	2	1517		B2	€ 28.153,50	CT: F. 2 nn. 1200, 144, 872, 128, 129, 855, 130, 1006	€ 6.901.000,00	L07	dipartimento prevenzione	I	
69	28887	Omegna	Via Costa 7 Fraz. Agrano	I-T-1°-2°	CF	28	67		A5	€ 164,75		€ 15.000,00	p.04	abitazione sfitta	D	1,4
70	28887	Omegna	Via De Angeli 111	T-1°	CF	10	363	3	A3	€ 278,89		€ 37.131,00	p.03	com.all. psich. e cantina	I	
71	28887	Omegna	Via De Angeli 107/109	T				1	b.c.n.	€				pertinenza caserma		
72	28887	Omegna	Via De Angeli 107	T				2	A10	€ 1.762,41						
73	28887	Omegna	Via De Angeli 107/A	1°	CF	10	649	3	A3	€ 433,82		€ 262.869,00	p.03	caserma inutilizzata	I	
74	28887	Omegna	Via De Angeli 107/A	1°				4	A3	€ 309,87						
75	28887	Omegna	Via De Angeli 109	T				5	C6	€ 39,51						
76	28887	Omegna	Via De Angeli 109	T				6	C6	€ 32,54						
77	28803	Premosello Chiovena	Via Milano 7	S-T-1°-2°	CF	2	614		B2	€ 15.708,25	F. 2 n. 614, CT: F. 2 n. 481	€ 5.855.900,00	L07	parte inutilizzata e parte servizi sanitari	I	
78	28857	S. Maria Maggiore	Via Marconi 61	S-R-1°-2°	CF	41	21		B4	€ 7.291,04	F. 41 n. 21	€ 1.824.040,00	L07	servizi amm. e sanitari	I	
79	28838	Stresa	Via De Martini 20	T-1°	CF	15	58		B2	€ 1.227,10		€ 3.437.400,00	L07	servizi amm. e sanitari	I	
80	28838	Stresa	Via De Martini 20	S-R-1°-2°	CF	15	59		B2	€ 19.993,05	F. 15 nn. 58-59-176	€ 3.437.400,00	L07	servizi amm. e sanitari	I	
81	28838	Stresa	Via Bonghi 16/18 ang. Via Molinari 16	T				3	b.c.n.	€				parte inutilizzata e parte servizi sanitari	I	
82	28838	Stresa	Via Bonghi 16/18 ang. Via Molinari 16	I-R	CF	15	98		A2	€ 433,82	F. 15 n. 98 subb. 1-2	€ 191.325,00	p.04	parte inutilizzata e parte servizi sanitari	I	
83	28838	Stresa	Via Bonghi 16/18 ang. Via Molinari 16	I-1°				4	A2	€ 433,82				parte inutilizzata e parte servizi sanitari	I	
84	28868	Varzo	Località Alpe Veglia s.n.c.	I-1°				5	A2	€ 325,37				parte inutilizzata e parte servizi sanitari	I	
85	28922	Verbania	Via Fiume 18 - loc. Pallanza	T-1°-2°-3°	CF	5	157		D2	€ 4.906,34	F. 5 n. 157, CT: F. 4 n. 31	€ 153.465,17	L07	parte inutilizzata e parte servizi sanitari	I	
				S1-S2-T-1°-2° 3°-4°-5°-6°-7°				1	B2	€ 273.825,15	F. 46 n. 130, n. 35 subb. 1- 2, n. 40-41 sub. 1, n. 41 sub. 2, n. 42, nn. 36-38-39-43- 44, n. 33 subb. 1-2-3-5, nn.33-34 subb. 4-2, 6-1, n. 37, n. 6 subb. 1-2, n. 7, n. 8, CT: F. 78 nn. 28, 324, 325, 326, 328, 380, 16, 8, 44, 12, 13, 432, F. 72 n. 243	€ 89.344.800,00	L07	ospedale nuova portineria/polia mbulatori/cup/ bar/negozio centrale termica e locali tecnici	I	
86	28922	Verbania	Via Fiume 18 - loc. Pallanza	T	CF	78	434	2	B2	€ 15.098,89						
87	28922	Verbania	Via Fiume 18 - loc. Pallanza	T				3	D1	€ 1.176,00						

N°	INDIVIDUAZIONE IMMOBILE		PIANI (interr. - fl.)	CT CF	F.	PARTIC.	SUB.	CAT. QU.	RENDITA o REDD.DOM. euro	EX IDENTIFICATIVO CATASTALE (foglio-particella-sub.)	VALORE		USO ATTUALE	Class. Art.8 L.R. 8/95 D/I	NOTE
	COMUNE	UBICAZIONE (via-corso-viale-largo-frazione-localita-n° civico)									COMMERCIALE DA PERIZIA (p) O INDICATIVO (i)	COMUNALE p/i anno			
88	Verbania	P.zza Don Minzoni 37 Loc. Intra	S-6°	CF	18	93	29	A3	€ 307,29	F. 18 n. 93 sub. 29	€ 83.924,10	p.04	alloggio e cantina	D	
89	Verbania	Via Guglielmazzi 19 Loc. Pallanza	T				1	C3	€ 26,03	F. 47 n. 146 sub. 1			cantina	D	
90	Verbania	Via Guglielmazzi 19 Loc. Pallanza	T				2	C1	€ 396,85	F. 47 n. 146 sub. 2			negozio	D	
91	Verbania	Via Guglielmazzi 19 Loc. Pallanza	T				3	C1	€ 722,32	F. 47 n. 146 sub. 3	€ 119.300,72	p.04	negozio	D	
92	Verbania	Via Guglielmazzi 19 Loc. Pallanza	T				4	C1	€ 653,52	F. 47 n. 146 sub. 4			negozio sfitto	D	
93	Verbania	Via Mazzini 23 Loc. Pallanza	1°	CF	47	146	5	A4	€ 133,25	F. 47 n. 146 sub. 5	€ 89.157,20	p.04	alloggio sfitto	D	
94	Verbania	Via Mazzini 23 Loc. Pallanza	1°				6	A4	€ 133,25	F. 47 n. 146 sub. 6			alloggio	D	
95	Verbania	Via Mazzini 23 Loc. Pallanza	1°				7	A4	€ 111,04	F. 47 n. 146 sub. 7			alloggio sfitto	D	
96	Verbania	Via Mazzini 23 Loc. Pallanza	2°				8	A4	€ 88,83	F. 47 n. 146 sub. 8			alloggio sfitto	D	
97	Verbania	Via Mazzini 23 Loc. Pallanza	2°				9	A4	€ 88,83	F. 47 n. 146 sub. 9	€ 71.270,10	p.04	alloggio	D	
98	Verbania	Via Mazzini 23 Loc. Pallanza	2°				10	A4	€ 88,83	F. 47 n. 146 sub. 10			alloggio sfitto	D	
99	Verbania	Via Mazzini 23 Loc. Pallanza	2°				11	A4	€ 111,04	F. 47 n. 146 sub. 11			alloggio sfitto	D	
100	Verbania	Via Roma 17 Loc. Intra	T				2	A3	€ 278,89		€ 77.313,34	p.04	lab. odont. e vani accessori	D	
101	Verbania	Via Roma 17 Loc. Intra	T-1°	CF	17	150	3	A3	€ 411,87	F. 17 n. 150 subb. 3-4	€ 73.853,00	p.04	alloggio e ripostiglio	D	
102	Verbania	Via Roma 17 Loc. Intra	T-2°				4	A3	€ 524,20		€ 80.567,50	p.04	alloggio e ripostiglio	D	
103	Verbania	Via De Bonis 5/7 Loc. Intra	T				1	C2	€ 80,05				cantina sfitto	D	
104	Verbania	Via De Bonis 5/7 Loc. Intra	2°				3	A4	€ 206,58				alloggio sfitto	D	
105	Verbania	Via De Bonis 5/7 Loc. Intra	3°	CF	22	151	4	A4	€ 103,29	F. 22 n. 151 subb. 3-4-5	€ 201.416,80	p.04	alloggio sfitto	D	
106	Verbania	Via De Bonis 5/7 Loc. Intra	3°				5	A4	€ 129,11				alloggio sfitto	D	
107	Verbania	Via De Bonis 5/7 Loc. Intra	1°				7	A4	€ 232,41				alloggio sfitto	D	
108	Verbania	Via De Bonis 5/7 Loc. Intra	T-1°	CF	22	153	A4	€ 129,11	€ 1.889,92	F. 22 n. 153	€ 136.654,56	p.04	alloggio sfitto	D	
109	Verbania	P.zza Ranzoni 15 Loc. Intra	T	CF	22	232	11	C1	€ 1.889,92	F. 22 n. 232 sub. 11			negozio	D	
110	Verbania	Via Fiume 21 ang. Via Zara Loc. Pallanza	T	CF	43	36	3	b.c.n.	€		€ 25.822,84	1.07	area pertinenza enti soccorso	D	
111	Verbania	Via Fiume 21 ang. Via Zara Loc. Pallanza	1°				4	A3	€ 309,87	F. 43 n. 36 sub. 2			enti di soccorso	D	
112	Verbania	Via Fiume 21 ang. Via Zara Loc. Pallanza	T-1°-2°				5	B4	€ 12.272,65		€ 197.544,42	p.04	bar	D	
113	Verbania	Via alle Vigne 2 Loc. Intra	I-R	CF	26	73	3	C1	€ 1.979,27	CT: F. 39 N. 251			ruderi	I	
114	Verbania	Via alle Vigne 2 Loc. Intra	T-1°				4	U.C.	€				ruderi	I	
115	Verbania	Via Bolla 2 Loc. Intra	T	CF	26	73	1	b.c.n.	€	F. 26 nn. 71-72-73-75, n. 70, CT: F. 39 nn. 209, 229, 230, 241, 250, 252.	€ 15.284.156,00	1.07	area pertinenza RSA hospice e ruderi	I	
116	Verbania	Via Bolla 2 Loc. Intra	S-T-1°-2°-3°	CF	39	433	B2	€ 56.336,83			€ 3.429.800,00	1.07	RSA e Hospice	I	
117	Verbania	Viale S. Anna 83 Loc. Pallanza	I-T-1°-2°-3°	CF	41	98	B4	€ 17.881,32	CT: F. 77 nn. 33, 56, 216		€ 4.792,72	1.07	servizi amm. e sanitari	I	
118	Verbania	Viale S. Anna Loc. Pallanza		CT	77	79	P.	€ 29,95	F. 77 n. 79		€ 123,95	1.07	parco giochi	D	
119	Verbania	Viale S. Anna Loc. Pallanza		CT	77	153	P.	€ 0,77	F. 77 n. 153		€ 665,20	1.07	parco giochi	D	
120	Verbania	Viale S. Anna Loc. Pallanza		CT	77	185	P.	€ 3,56	F. 77 n. 185		€ 50,61	1.07	parco giochi	D	
121	Verbania	Viale S. Anna Loc. Pallanza		CT	77	227	P.	€ 0,36	F. 77 n. 227		€ 16,53	1.07	parco giochi	D	
122	Verbania	Viale S. Anna Loc. Pallanza		CT	77	230	P.	€ 0,10	F. 77 n. 230		€ 16,53	1.07	parco giochi	D	




ALLEGATO "A"

ASSESSORATO TUTELA DELLA SALUTE E SANITA'

TORINO
RICOGNIZIONE PATRIMONIO IMMOBILIARE

N°	INDIVIDUAZIONE IMMOBILE			IDENTIFICATIVI CATASTALI							VALORE COMMERCIALE		USO ATTUALE	Class. Art.8 L.R. 8/95	NOTE		
	CAP	COMUNE	UBICAZIONE (via-corso-viale-largo-frazione-località-n° civico)	PIANI (interr. - f.t.)	CT CF	F.	PARTIC. SUB.	CAT. QU.	RENDITA o REDD.DOM. euro	EX IDENTIFICATIVO CATASTALE (foglio-particella-sub.)	DA PERIZIA (p) O INDICATIVO (i) euro	p/i anno					
123	28922	Verbania	Viale S. Anna Loc. Pallanza		CT	77	301	p.	€	0,57	F. 77 n. 301	€	90,90	1,07	parco giochi	D/I	
124	28922	Verbania	Viale S. Anna Loc. Pallanza		CT	77	307	p.	€	0,57	F. 77 n. 307	€	90,90	1,07	parco giochi	D	
125	28922	Verbania	Viale S. Anna Loc. Pallanza		CT	77	385	p.	€	10,33	F. 77 n. 385	€	1.652,66	1,07	parco giochi	D	
126	28922	Verbania	Viale S. Anna Loc. Pallanza		CT	77	386	p.	€	6,46	F. 77 n. 386	€	1.032,91	1,07	parco giochi	D	
127	28844	Villadossola	Via Bianchi Novello 74	I-T	CF	8	410	B4	€	1.329,98	F. 8 n. 410 sub. I	€	412.920,00	1,07	poliambulatori	I	
128	28844	Villadossola	Via Boldirini 4	S-T	CF	8	32	B4	€	2.579,09	CT: F. 37 n. 4	€	834.520,00	1,07	servizi ann. e sanitari	I	
129	28887	Omegna	Lungo Lago Buozzi 35	T-I	CF	17	241		€	-							
130	28887	Omegna	Lungo Lago Buozzi		CT	14	425	FU	€	-					canottieri	D	6,7
131	28887	Omegna	Lungo Lago Buozzi		CT	14	713	FU	€	-					Area verde e marciapiede	D	7
132	28922	Verbania	Via Fiume		CT	72	243	pa.	€	0,98					Area verde e marciapiede	D	7
133	28922	Verbania	Via Fiume		CT	72	252	pr.	€	6,93					Area verde e marciapiede	D	8
134	28922	Verbania	Via Fiume		CT	78	409	pr.	€	11,40					Area verde e marciapiede	D	8
135	28922	Verbania	Via Fiume		CT	78	423	pr.	€	0,25					Area verde e marciapiede	D	8
136	28922	Verbania	Via Fiume		CT	78	424	pr.	€	1,78					Area verde e marciapiede	D	8
137	28922	Verbania	Via Fiume		CT	78	425	pr.	€	4,90					Area verde e marciapiede	D	8
138	28922	Verbania	Via Crocetta		CT	78	413	pr.	€	0,19					Area verde e marciapiede	D	8
139	28922	Verbania	Via Crocetta		CT	78	414	pr.	€	0,25					Area verde e marciapiede	D	8
140	28922	Verbania	Via F. Filzi		CT	39	408	FU	€	-					Passaggio pedonale	D	8
141	28922	Verbania	Via F. Filzi		CT	39	410	se.	€	0,01					Strada	D	9
142	28922	Verbania	Via F. Filzi		CT	39	412	bo.	€	0,16					Strada	D	9



[Handwritten signature]

